



A.S. Fontaine Cyclotourisme



Jeudi 10 Octobre 2019

SEMAINE RANDONNÉE CYCLOTOURISTE REPAITES

Lieu de départ : Maison des Spriffs F. Reiss, parc Karl Marx 38600 Fontaine

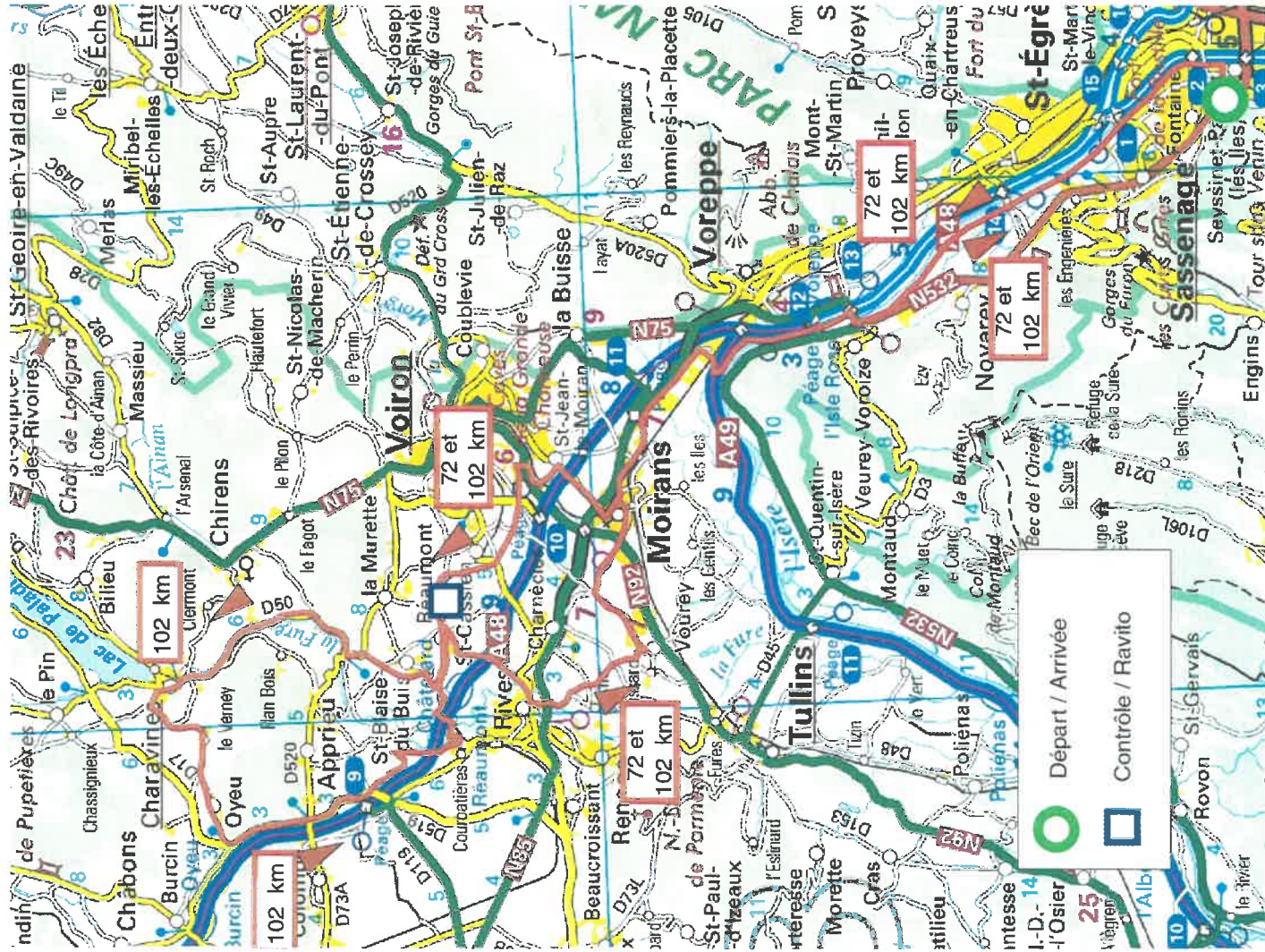
Accueil : 9h30 à 11h00 Clôture : 16h30

Tarif : Licenciés FFCT 6 € Autres 8 €

Gratuit -18 ans

Organisation : Association Sportive FONTAINE
Cyclotourisme
FFCT - LIGUE RHONE ALPES

Renseignements :
04 76 26 54 84
<http://asf.cyclotourisme.free.fr>



Détail des parcours

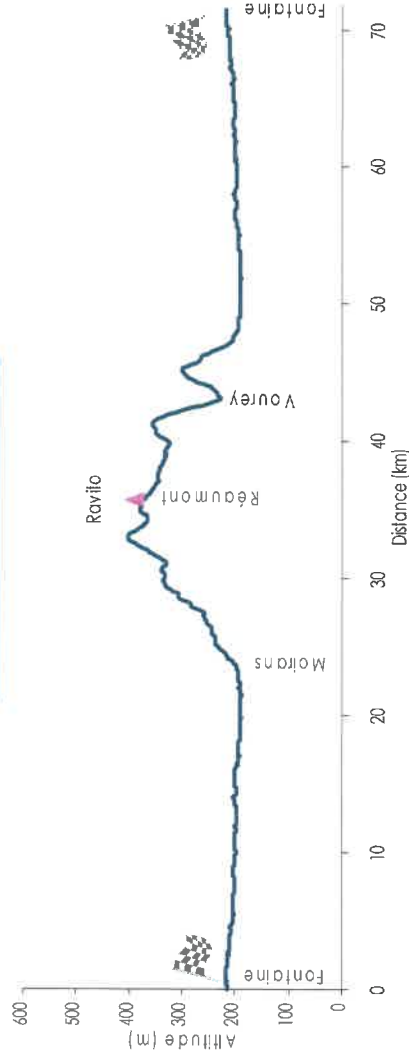
Parcours 2 - 102Km			
Itinéraire	Km parti	Km total	Alt.
Voie sur berge Sportifs	0,0	0,0	218
Voie sur berge Pont de Veurey	13,0	13,0	191
Cent'alp	6,0	19,0	191
Moirans	4,6	23,6	202
D128	4,5	28,1	315
Rd point du placyre	1,1	29,2	334
Maloza	1,8	31,0	376
Chemin des bouleaux	0,8	31,8	409
D12a	3,0	34,8	371
Le mouret	1,0	35,8	366
St blaise de bulis	2,2	38,0	454
Route du petit vove	1,9	39,9	465
La ravignouse	1,0	40,9	434
D50	6,1	47,0	502
D50e	2,0	49,0	560
D50e	1,0	50,0	590
D50e	1,0	51,0	575
D520	4,0	55,0	495
D50	4,4	59,4	400
Vers Rives	1,3	60,7	433
Route des forges, le pont du boeuf	2,2	62,9	403
Le mouret	1,5	64,4	366
Réaumont (ravitailement)	1,0	65,4	371
Rives le bas	2,8	68,2	336
Route de la liempire	1,0	69,2	321
Route de Vourey, route de Rives	2,0	71,2	360
Vourey	1,3	72,5	218
Route du sabot, route du ri d'olon	2,3	74,8	305
D12c	2,4	77,2	202
D12c	5,0	82,2	191
Voie sur berge Pt de Veurey	6,0	88,2	196
Voie sur berge Fontaine Sportifs	13,0	101,2	218

Office du Mouvement Sportif de Fontaine

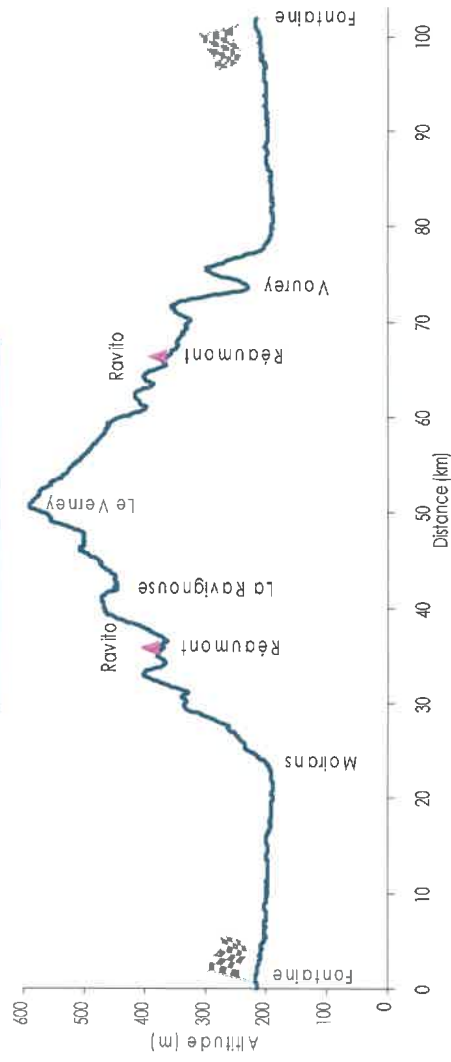


Profils des parcours

Parcours 1 - 72 km - Dénivelée 500 m



Parcours 2 - 102 km - Dénivelée 830 m



Avec une assiette garnie à l'arrivée à Fontaine



Mercors restauration

Respectez le code de la route
Le port du casque est vivement conseillé